

«СОГЛАСОВАНО»
Заместитель Главы города –
Глава администрации
Засвияжского района
администрации города Ульяновска
_____/Юмакулов Н.Х./
« ____ » _____ 2024 г.



«СОГЛАСОВАНО»
Начальник ЦД и ТНПБДД ГИБДД УМВД
России по Ульяновской области
подполковник полиции
_____/Камалов И.Р./
«28» июля 2024 г.

ПАСПОРТ дорожной безопасности образовательной организации

Муниципального бюджетного учреждения
дополнительного образования города Ульяновска
«Центра детского творчества №2»

Общие сведения

Муниципальное бюджетное учреждение дополнительного образования города Ульяновска «Центр детского творчества №2» (МБУ ДО города Ульяновска «ЦДТ №2»)

Тип ОУ _____ дополнительное образование детей

Юридический адрес ОУ: 432029, Россия, г. Ульяновск, ул. Рябикова, д.55

Фактический адрес ОУ: 432029, Россия, г. Ульяновск, ул. Рябикова, д.55

Руководители ОУ:

Директор

Полянская Лилия Рэисовна 8(8422)27-94-95, 8(8422)27-81-78
(фамилия, имя, отчество) (телефон)

Заместитель директора по учебно-воспитательной работе

Матвеева Светлана Юрьевна 8(8422)27-94-95, 8(8422)27-81-78
(фамилия, имя, отчество) (телефон)

Заместитель директора по воспитательной работе

Косяков Владимир Геннадьевич 8(8422)27-94-95, 8(8422)27-81-78
(фамилия, имя, отчество) (телефон)

Ответственный работник муниципального органа Образования

главный специалист Управления образования,

Самойлов Владимир Константинович,

тел.: 27-30-38, г. Ульяновск, Спасская ул., д.14, каб.15

Ответственный от Госавтоинспекции

работник ГИБДД

Гуськова Екатерина Олеговна, тел.: 73-67-09

Ответственный работник за мероприятия по профилактике детского травматизма

педагог-организатор

Осянин Александр Александрович, тел.: 8(8422)27-81-78, с.т. 8 927-631-01-94

Руководитель или ответственный работник дорожно-эксплуатационной организации, осуществляющей содержание улично-дорожной сети (УДС)
начальник Управления дорожного хозяйства и транспорта администрации
Берлибо Иван Олегович, тел.:27-07-57

Количество учащихся 1329 чел.

Наличие уголка по БДД имеется, 1 этаж, коридор

Наличие класса по БДД нет

Наличие автогородка (площадки) по БДД имеется

Наличие автобуса в ОУ нет

Время занятий в ОУ:

1-ая смена: 08.30 – 12.00

2-ая смена: 13.00 – 20.00

Телефоны оперативных служб:

1. Засвияжская администрация - **48-69-11**
2. Филиал ФГУП «Охрана» МВД РФ - **41-27-39**
3. Дежурная часть УВД по Засвияжскому району - **02, 65-82-07, 65-82-08**
4. Дорожно-патрульная служба – **73-60-60, 73-66-44**
5. УФСБ (ул. Льва Толстого, д.20) – **42-20-10**
6. ГО и ЧС – **45-36-21, 45-37-84**
7. Государственный пожарный надзор (пер. Пожарный, д.4) – **01, 41-03-80, 42-08-97**
8. ЦД и ТНПБДД УГИБДД УМВД России по Ульяновской области – **73-60-60**
9. Д/Ч специализированной роты ДПС УГИБДД – **73-55-77**

Службы:

10. Водоснабжения – **41-37-87, 44-56-48**
11. Энергообеспечения – **32-33-91**
12. Скорая медицинская помощь – **03, 48-64-23**
13. Администрация города Ульяновска – **05, 73-75-80**
14. Управление дорожного хозяйства и транспорта администрации г. Ульяновска – **27-07-57**
15. Единый телефон экстренных служб – **112**

I. План-схемы образовательной организации.

- 1) район расположения ОУ, пути движения транспортных средств и детей (учеников, обучающихся);
- 2) организация дорожного движения в непосредственной близости от образовательного учреждения с размещением соответствующих технических средств, маршруты движения детей и расположение парковочных мест;
- 3) маршруты движения организованных групп детей от образовательной организации к стадиону, кинотеатру «Луна».


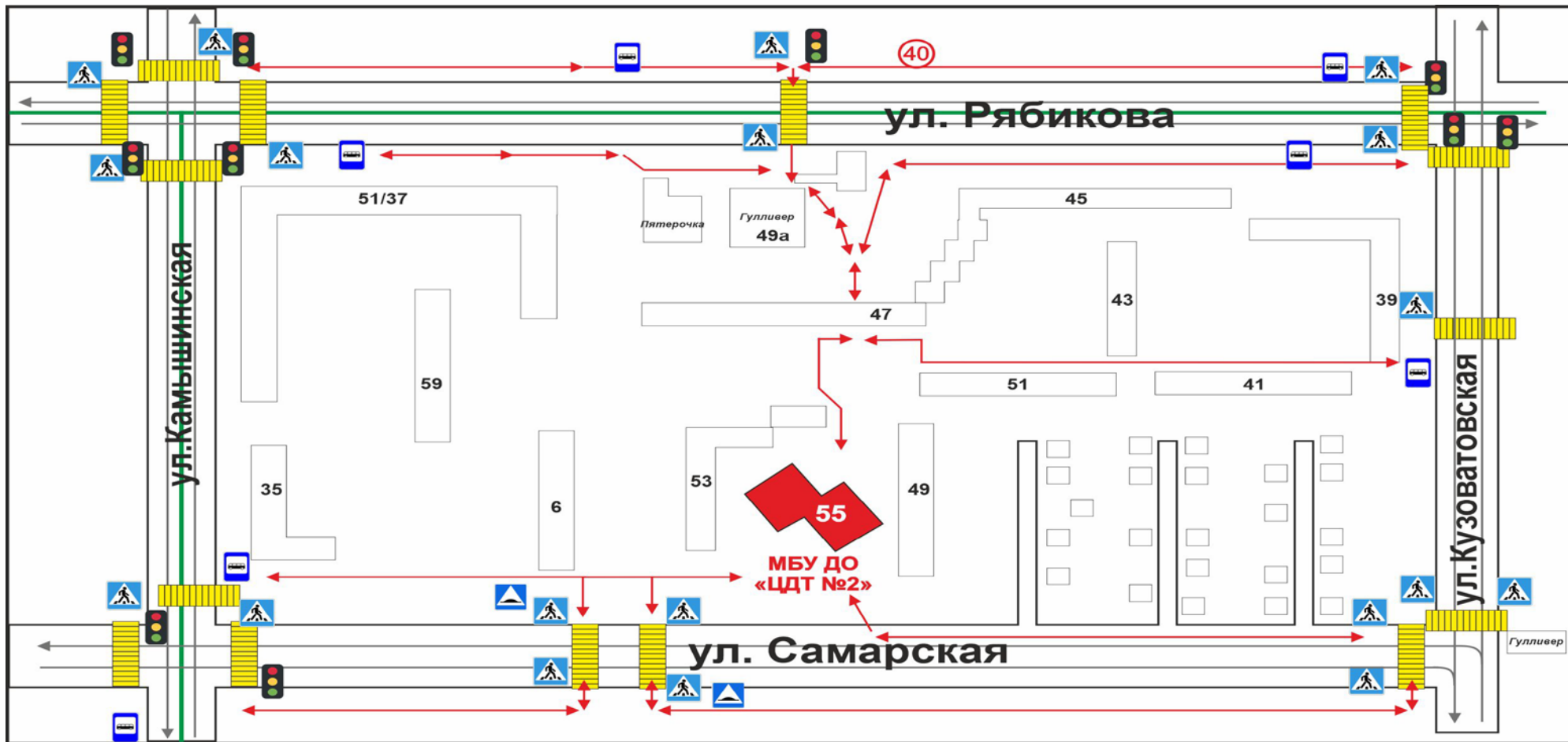
II. Информация об обеспечении безопасности перевозок детей специальным транспортным средством (автобусом).

- 1) общие сведения;
- 2) маршрут движения автобуса до ОУ;
- 3) безопасное расположение остановки автобуса ОУ.

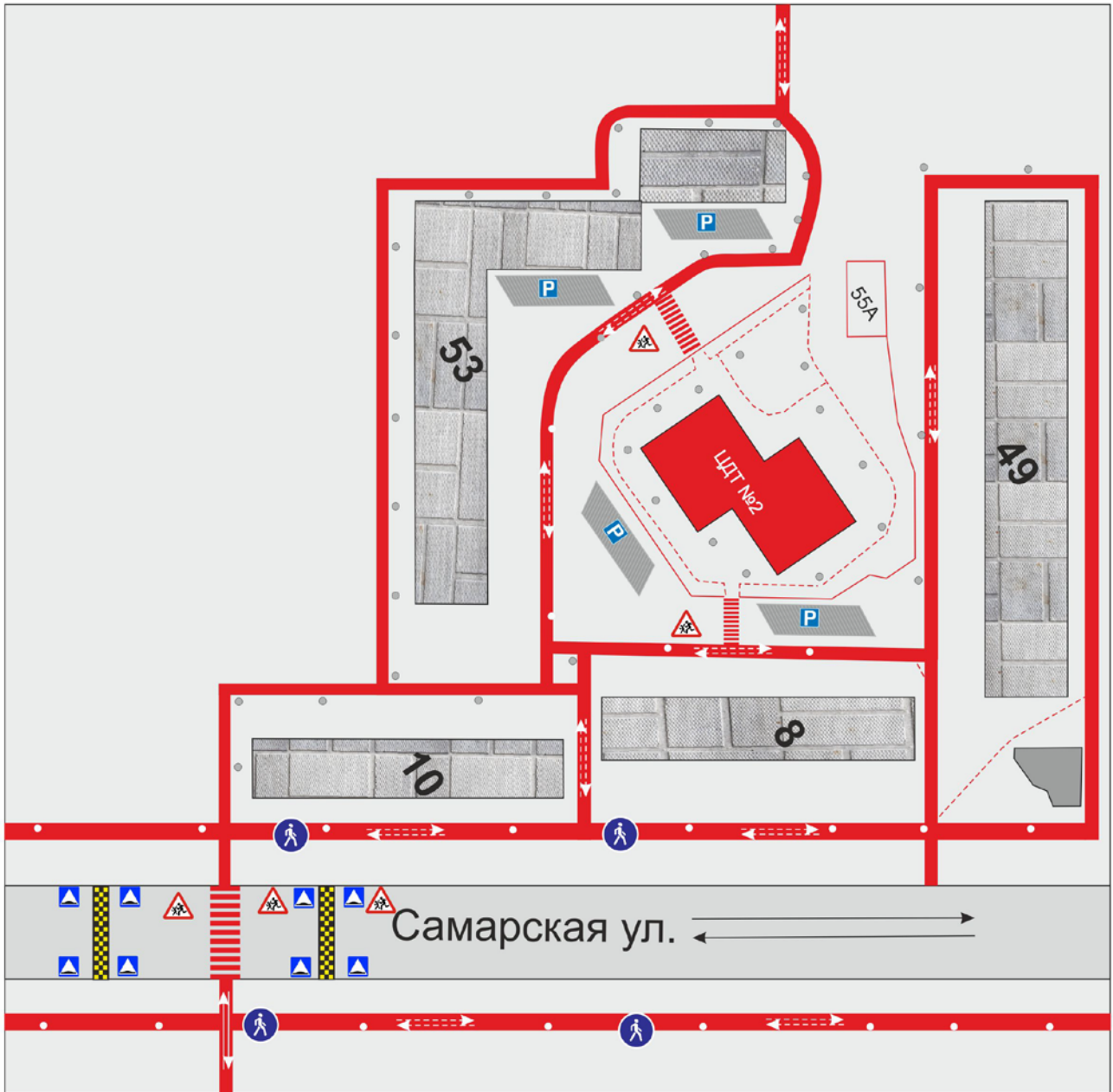
III. Приложения:









План-схема пути движения транспортных средств и детей при проведении дорожных ремонтно-строительных работ вблизи образовательной организации.

1. План-схема района расположения МБУ ДО г. Ульяновска «ЦДТ №2»,
пути движения транспортных средств и детей (обучающихся)












2. План-схема организации дорожного движения в непосредственной близости от МБУ ДО г. Ульяновска «ЦДТ №2» с размещением соответствующих технических средств организации дорожного движения, маршрутов движения детей и расположения парковочных мест



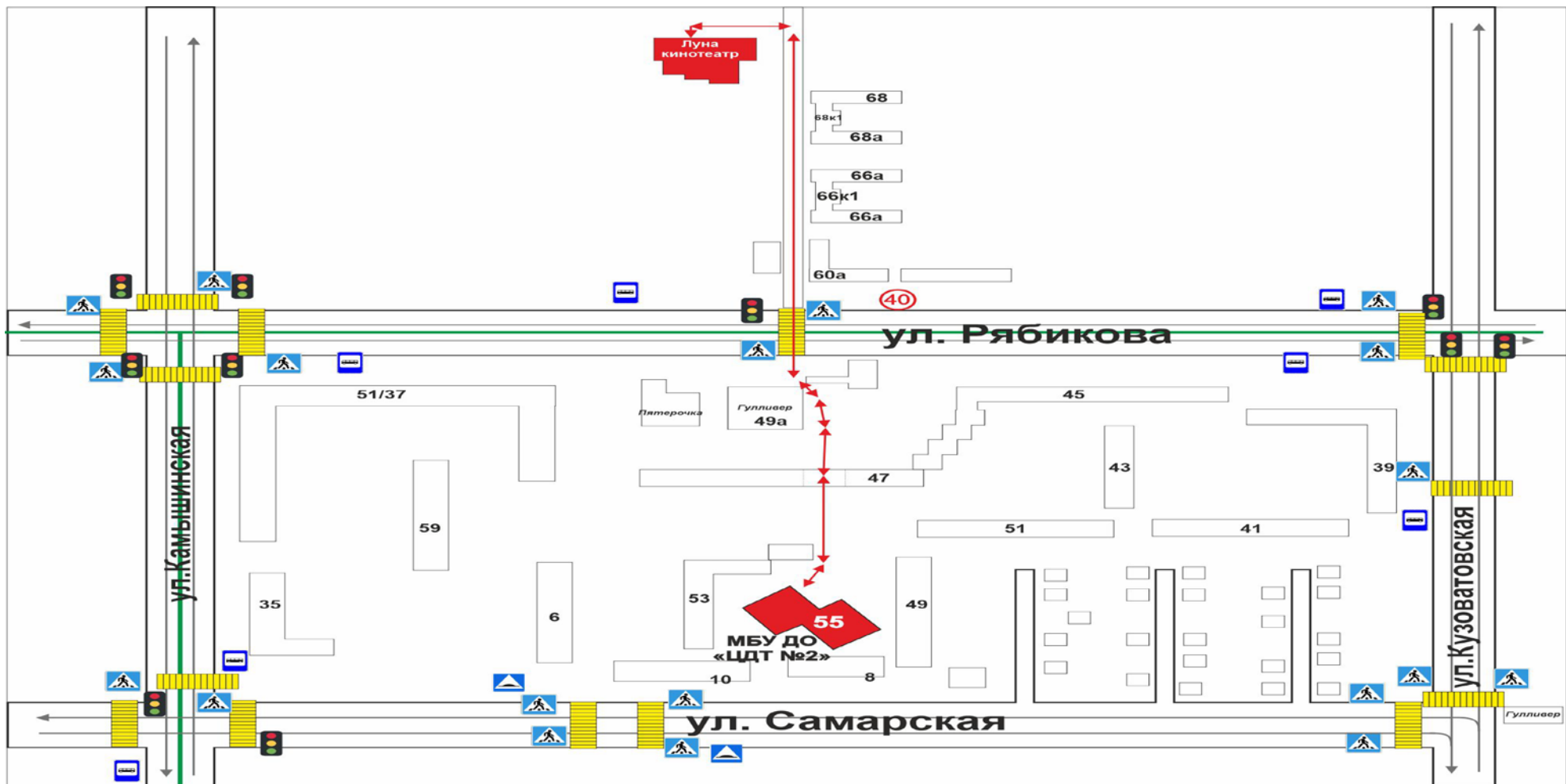
-  - парковка
-  - направление движения детей от остановок частных и маршрутных транспортных средств
-  - направление движения транспортного потока
-  - пешеходный тротуар
-  - искусственная неровность
-  «лежачий полицейский»
-  - нерегулируемый пешеходный переход
-  - искусственное освещение










3. План-схема района расположения МБУ ДО г. Ульяновска «ЦДТ №2», пути движения транспортных средств и организованных групп детей до стадиона МБОУ г. Ульяновска СШ № 82.



- | | | | | | |
|---|-------------------------------|---|---------------------------|---|------------|
|  | Пешеходный переход |  | знак пешеходный переход |  | Жилая зона |
|  | Трамвайные пути |  | знак автобусная остановка | | |
|  | Путь следования |  | светофор | | |
|  | Движение транспортных средств |  | искусственная неровность | | |

4. План-схема района расположения МБУ ДО г. Ульяновска «ЦДТ №2», пути движения транспортных средств и организованных групп детей до кинотеатра «Луна».



- | | | | | | |
|---|-------------------------------|---|---------------------------|---|------------|
|  | Пешеходный переход |  | знак пешеходный переход |  | Жилая зона |
|  | Трамвайные пути |  | знак автобусная остановка | | |
|  | Путь следования |  | светофор | | |
|  | Движение транспортных средств |  | искусственная неровность | | |

Рекомендации к составлению план-схемы района расположения ОУ

1. Район расположения образовательного учреждения определяется группой жилых домов, зданий и улично-дорожной сетью с учетом остановок общественного транспорта (выходов из станций метро), центром которого является непосредственно образовательное учреждение;

2. Территория, указанная в схеме, включает в себя:

- образовательное учреждение;
- стадион вне территории ОУ, на котором могут проводиться занятия по физической культуре (*при наличии*);
- парк, в котором преподавателями проводятся занятия на открытом воздухе (*при наличии*);
- спортивно-оздоровительный комплекс (*при наличии*);
- жилые дома, в которых проживает большая часть детей (учеников) данного образовательного учреждения;

- автомобильные дороги и тротуары;

3. На схеме обозначено:

- расположение жилых домов, зданий и сооружений;
- сеть автомобильных дорог;
- пути движения транспортных средств;
- пути движения детей (учеников) в/из образовательного учреждения;
- уличные (наземные – регулируемые / нерегулируемые) и внеуличные (надземные и подземные) пешеходные переходы;
- названия улиц и нумерация домов.

Схема необходима для общего представления о районе расположения ОУ. Для изучения безопасности движения детей на схеме обозначены наиболее частые пути движения учеников от дома (от отдаленных остановок маршрутных транспортных средств) к ОУ и обратно.

При исследовании маршрутов движения детей необходимо уделить особое внимание опасным зонам, где часто дети (ученики, обучающиеся) пересекают проезжую часть не по пешеходному переходу.

Рекомендации к составлению схемы организации дорожного движения в непосредственной близости от образовательного учреждения

1. Схема организации дорожного движения ограничена автомобильными дорогами, находящимися в непосредственной близости от образовательного учреждения;

2. На схеме обозначено:

- здание ОУ с указанием территории, принадлежащей непосредственно ОУ (при наличии указать ограждение территории);

- автомобильные дороги и тротуары;

- уличные (наземные – регулируемые / нерегулируемые) и внеуличные (надземные и подземные) пешеходные переходы на подходах к ОУ;

- дислокация существующих дорожных знаков и дорожной разметки;

- другие технические средства организации дорожного движения;

- направление движения транспортных средств по проезжей части;

- направление безопасного маршрута движения детей (учеников, обучающихся);

3. На схеме указано расположение остановок маршрутных транспортных средств и безопасные маршруты движения детей (учеников) от остановочного пункта к ОУ и обратно;

4. При наличии стоянки (парковочных мест) около ОУ, указывается место расположение и безопасные маршруты движения детей (учеников) от парковочных мест к ОУ и обратно.

К схеме (в случае необходимости) должен быть приложен план мероприятий по приведению существующей организации дорожного движения к организации движения, соответствующей нормативным техническим документам, действующим в области дорожного движения, по окончании реализации которого готовится новая схема.